

Proyecto: “Aproximación a la situación de salud de las comunidades de la Unión de Trabajadores de la Tierra (UTT), de las provincias de Santa Fe y Buenos Aires, desde la investigación acción participativa”

Informe

Talleres de Identificación de problemáticas de salud territorial y comunitaria de la Unión de Trabajadores de la Tierra (UTT)



UNR



Primer avance Momento 1: La Práctica

Proyecto: “Aproximación a la situación de salud de las comunidades de la Unión de Trabajadores de la Tierra (UTT), de las provincias de Santa Fe y Buenos Aires, desde la Investigación Acción Participativa”

**Dirección de Investigaciones Interdisciplinarias del Área Ciencia,
Tecnología e Innovación de la UNR**



Universidad
Nacional
de Rosario



Introducción

El siguiente informe corresponde a la sistematización y análisis de los talleres realizados por el equipo del **Instituto de Salud Socioambiental (InSSA)** y la **Escuela Agrotécnica de la Universidad Nacional de Rosario** en conjunto con la **Unión de Trabajadores de la Tierra (UTT)**, en el marco del proyecto de investigación interdisciplinario denominado: **“Aproximación a la situación de salud de las comunidades de la Unión de Trabajadores de la Tierra (UTT), de las provincias de Santa Fe y de Buenos Aires, desde la investigación acción participativa”**. Estos talleres forman parte de la propuesta metodológica del proyecto y se desarrollaron con el objetivo de profundizar los vínculos entre las organizaciones involucradas

en el mismo y aproximarnos a la configuración de los territorios que habitan, sus problemáticas de salud concretas así como también las representaciones en torno a las relaciones entre salud-cuerpo-territorio. Para cumplir los objetivos se diagramaron las actividades bajo los ejes de territorio (cartografía social), historia (línea de tiempo) y salud-enfermedad.

Se realizaron cuatro talleres en diferentes fechas y en tres locaciones: uno en Monte Vera (Santa Fe), uno en Luján (Buenos Aires) y dos en La Plata (Buenos Aires). A continuación se desarrolla sintéticamente lo construido en cada uno de los talleres con algunas conclusiones y puntos de interés.

Desarrollo

Colonia Agroecológica - Luján, Buenos Aires - 07/08/2021

La colonia **20 de Abril Darío Santillán** perteneciente a la UTT tiene su origen en el 2015. Se encuentra ubicada a 8 km de la ciudad de Luján y cuenta aproximadamente con 80 hectáreas. En el territorio habitan 52 familias integradas mayormente por 4 a 5 personas. Las mismas cuentan con 1 hectárea para producir de forma autónoma y comercializar a partir de los circuitos generados por la organización.

En un primer momento se realizó una presentación en ronda de los integrantes del equipo y de los participantes del taller. Asistieron 15 personas de la base (UTT) y 10 del equipo interdisciplinario (UNR).

Cartografía

En un segundo momento continuamos con las consignas de cartografía social y línea de tiempo. Respecto a los resultados de la cartografía se identificaron como límites territoriales: al Norte el barrio Loreto y la fábrica termoplástica, al Oeste el campo La Salle, al Este un campo de soja fumigado y al Sur un campo de ganado vacuno. Dentro del territorio se identificaron: la escuela, la iglesia, la biofábrica, la cancha de fútbol, el almacén, las casas, las parcelas cultivadas, los invernaderos y la laguna. Del total de hectáreas, el 40% refieren que son de producción en invernadero. Otra información referida es la heterogeneidad de las viviendas: algunas de material, otras muy precarias y

algunas en construcción. El **mapa 1** refleja una síntesis de la información construida por los integrantes de la UTT durante el taller.

En relación a la línea de tiempo se destacó:

- Año 2010 como origen de la organización UTT, reconociéndose como un espacio de participación donde pueden plantear sus problemáticas como pequeños productores.
- Año 2014 se produjo la toma de la autopista como momento clave que definiría en qué lugar se desarrollaría la colonia.
- Año 2015 se realizó un acampe en la escuela de la colonia y se comienza el desmonte para instalar las parcelas de producción. En ese mismo año relatan algunos conflictos con vecinos del barrio Loreto por la ocupación.
- Año 2016 se reconoce el primer “verdurazo” como símbolo de lucha de la organización.
- Año 2018 se inauguró la escuela primaria.
- Año 2019 se inaugura la escuela secundaria.
- Año 2020 se crea el almacén de la colonia.

En el tercer momento del taller se abordó la consigna “¿qué se entiende por salud?” y posteriormente “¿cuáles eran los problemas de salud que ellos identificaban?”.

Se fue plasmando en los afiches lo que cada participante mencionaba (Ver cuadros 1 y 2)



Mapa 1. Colonia agroecológica 20 de abril UTT - Luján

Salud
<ul style="list-style-type: none"> • Bienestar de la persona • Es la vida de un ser humano • Comer productos agroecológicos • Comer alimentos sanos (sin químicos)

Cuadro 1

¿Qué problemas de salud creen que tienen?		
Individuales	Comunitarios	Territoriales
<p>Asma Problemas de la Piel Alergias Exceso de peso en niños</p>	<p>Contaminación de la tierra del aire y del agua Los químicos Quema de plásticos Humo de motores Campo de soja Fumigaciones</p>	<p>(No se registran)</p>

Cuadro 2

Análisis

En la Colonia de Luján al tomar como ejes la propiedad de la tierra, la ubicación y el modo de producción, pudimos constatar características distintivas que hacen a la configuración del territorio.

En relación al primer punto, la propiedad de la tierra es de la organización debido a que el Estado le cedió los terrenos en el contexto de una ocupación en reclamo por el acceso a la tierra. Esta característica es un determinante fundamental de las condiciones objetivas de existencia de estas familias, ya que los deslin-

da de las presiones económicas del arrendamiento así como también de las productivas, brindando mayores márgenes de autonomía y la posibilidad de cultivar los alimentos que consideren necesarios y de la manera que desean. Por otro lado, esta historia de lucha y su recuperación simbólica funciona reforzando la trama social y el sentido de pertenencia a la organización.

La Colonia se encuentra ubicada lejos del centro urbano y delimitada de manera precisa, pero rodeada por otros tipos de producción como se especificó previamente.

Finalmente observamos que aquí el modo de producción es completamente agroecológico, y cuentan con la biofábrica donde se producen sus propios insumos.

Estas características son claves para entender y contextualizar los modos de vida de la comunidad, y en

definitiva, los procesos de salud-enfermedad de la misma. En este sentido, podemos afirmar que esa historia común de territorialización y la fuerte narrativa en defensa de la producción agroecológica son procesos protectores de la salud que merecen ser destacados. Por otra parte, muchos de los habitantes refieren haber producido (hasta hace no mucho tiempo) con agrotóxicos, los cuales asocian con problemas en la piel, alergias y enfermedades respiratorias, que manifestaban haber atenuado luego del cambio en el modo de producción, la agroecología.

A su vez, se identificaron problemas socioambientales como la quema de plásticos y las fumigaciones en el campo lindero lo cual repercute sobre la salud de la comunidad.

No fue posible por cuestiones de tiempo desarrollar en profundidad el punto referido a los procesos territoriales.

Cordón de La Plata. 28/08/2021 - 02/10/2021

En el partido de La Plata es dónde nace la organización y donde se concentran la mayoría de los trabajadores de la UTT, conformando un cordón de unidades productivas ubicadas a lo largo de las diferentes localidades y divididas en bases nombradas de acuerdo a su ubicación, origen, institución cercana de referencia o características de los trabajadores que le pertenecen. Los talleres se llevaron a cabo en la sede central de la UTT ubicada en la localidad de Olmos.

En el primer momento realizamos la presentación de los participantes del taller y recabamos información sobre las bases a las cuales pertenecían.

Las Bases que participaron fueron: **Colonia Urquiza, 460, Ruta 36, Romero, Olmos, Abasto I y II, El Peligro, El Peligro Chico, Escuela n° 49, Etcheverri, Renacer, Primavera, Banderita, Progreso y Escuela n° 70.**

Entre ambos talleres participaron 12 integrantes del equipo de la UNR y 50 integrantes de la UTT, los cuales cumplían diferentes roles en la organización, productores, delegados y subdelegados, promotoras de género, promotores de salud y administrativos.

En el segundo momento trabajamos a través de la cartografía social y la línea de tiempo.

Cartografía

Debido a la extensión del territorio y la distribución de las bases, como puntos de referencia para la elaboración de los mapas se reconocieron las rutas provinciales 2 y 36. Las bases georreferenciadas fueron: **El Peligro, El Peligro chico, Escuela 49, Renacer, Primavera, Ruta 36, Colonia Urquiza, 460, El Progreso, Romero, Escuela 70, Abasto 1, Abasto 2, Etcheverry.**

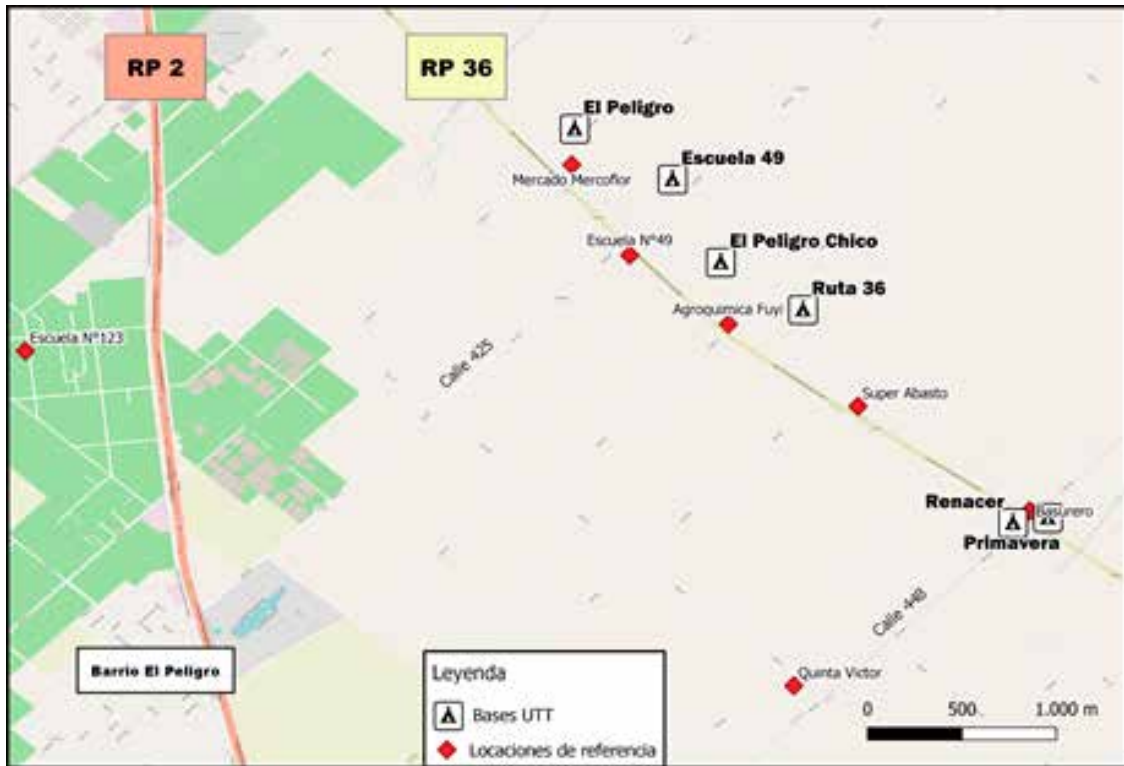
Cada base corresponde a territorios de producción y viviendas, y en las parcelas productivas trabajan miembros de la familia de esa base y en algunas ocasiones de otras bases también. Al mismo tiempo las bases funcionan como puntos de reunión y espacio donde se desarrollan distintas actividades como los talleres de género o salud.

Dentro de los demás espacios referenciados aparecieron instituciones educativas, de salud, de seguridad, comercios, fábricas y espacios relacionados con la organización. Esto se puede ver reflejado en los **mapas 2, 3 y 4.**

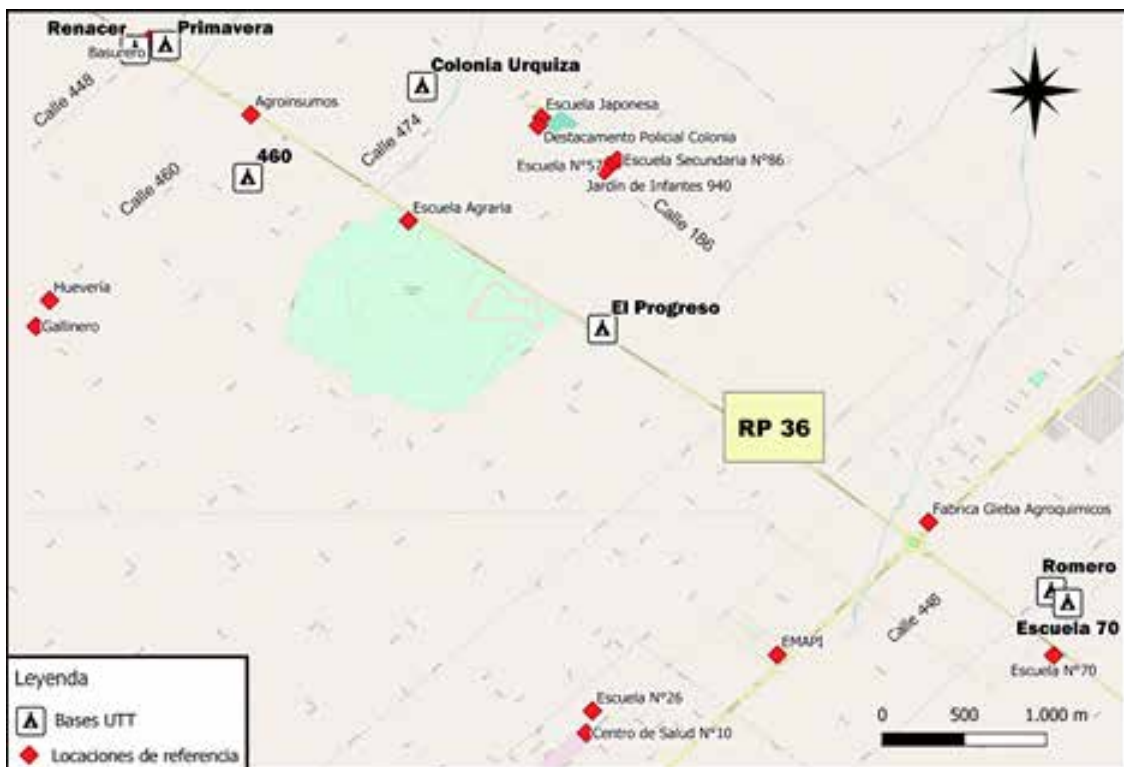
En el desarrollo de la cartografía aparecieron también problemáticas ambientales a partir del reconocimiento de basurales, olores de los gallineros, zonas de inundaciones, zanjas contaminadas, la tosquera o

cava, y la fábrica GLEBA. A pesar de esto no fue posible georreferenciarlos adecuadamente en los mapas,

quedando pendiente su registro para instancias posteriores por su impacto en la salud.



Mapa 2



Mapa 3



Mapa 4

Línea de tiempo

El período abarcado por la línea de tiempo se inicia a partir del año 1998, en el cual comienza a funcionar el Mercado de Flores, espacio que permitía en ese momento la comercialización directa de sus producciones.

Los participantes identifican el fin de la década del '90 y principios del 2000 como el momento histórico en el cual gran parte de los productores de la UTT comienzan a llegar al territorio. Refieren que en estos tiempos, cuando llegaron, la principal producción era la floricultura y que con el correr de los años esto se fue modificando debido al aumento de otro tipo de producciones como la aparición de quintas hortícolas y otras modificaciones del territorio.

En este sentido nos señalan que en el año 2010 se funda la UTT y las primeras bases en conformarse fueron "El Peligro" en la cual viven actualmente unas 170 personas, junto con "Abasto" y "Banderita". Refieren que la incorporación a la UTT les facilitó agruparse

para realizar reclamos, garantizar sus derechos como pequeños y medianes productores, construir y compartir herramientas en diferentes áreas (agroecología, salud, género, aspectos jurídicos). Además nos comentan que pertenecer a la organización les permitió resistir a los desalojos que venían ocurriendo y a organizarse para luchar por una Ley de acceso a la tierra.

El "Verdurazo" realizado en el año 2016 aparece como hito trascendental en la lucha y visibilización de la organización y los productores.

En el año 2017 nos comentan que se creó la base "Escuela n°49", constituida por grupos familiares que anteriormente pertenecían a la base "El Peligro".

En el tercer momento de los talleres se abordó la consigna "**¿qué se entiende por salud?**" y posteriormente "**¿cuáles eran los problemas de salud que ellos identificaban?**". Las respuestas las agrupamos en problemáticas de carácter individual, comunitario o territorial según los aportes que hacían los participantes.

¿Qué problemas de salud creen que tienen?		
Individuales	Comunitarios	Territoriales
DBT HTA Chagas Parásitos Alergia por cortar flores y desbrotar Higiene TEA Dolor de cintura Resfrío Inseguridad Picazón de pie	Problemas respiratorios (asma, gripe) Estrés Atención en salud Dolores musculares Discriminación Obesidad Olor Capacitación en métodos anti-conceptivos Acceso a los medicamentos Faltan cloacas Contaminación del agua Agua de pozo Capacitación para fumigar Agrotóxicos Contaminación Semillas transgénicas que dependen de los agrotóxicos Intoxicación Acceso a la tierra Sentimientos de familia Leucemia Artrosis Problemas socioeconómicos Conocimiento de tratamiento médicos Lesiones (por caídas, fracturas) Problemas de vesícula Poca ayuda del gobierno hacia la comunidad Poca información del uso de las toxinas que manejas para curar las plantas (venenos) Síntomas fuertes de dolor de cabeza y estómago después de curar Explotación de las personas trabajadoras de la tierra Mala alimentación en niños Servicios públicos Nuestro hogar Insolación Poca seguridad	Agroquímicos Alergias Irritación Infección en piel Malformaciones Abortos espontáneos Intoxicación Irritación en los ojos Dolor de cabeza Discriminación Acceso al agua, su calidad y contaminación Psicológico Manejo de insumos químicos Mal uso de la basura Dengue Cáncer Estrés Picaduras Manejo de excretas Contaminación Piedras en el riñón

Diabetes (DBT); Hipertensión arterial (HTA); Trastornos del espectro autista (TEA)

Cuadro 3

Análisis

Siguiendo los ejes de análisis propuesta previamente observamos diferencias marcadas respecto a los talle-

res realizados en Luján.

Al indagar sobre la propiedad de la tierra nos refieren que solo dos de cada cien productores es dueño de las

parcelas en las cuales produce, de modo que la gran mayoría de los mismos se ven obligados a alquilar tierras. Se refleja claramente que el acceso a la tierra es un determinante clave a la hora de definir qué y cómo se produce, cómo se vive, y como se expresan los procesos de salud-enfermedad de estas familias.

Al observar la ubicación de las bases nos encontramos con localizaciones en territorio periurbano o de quintas, lo cual dificulta precisar los límites de cada una de estas, y se marcan más fácilmente las zonas productivas y los puntos de reunión. Además estas se encuentran distribuidas a lo largo de más de 10 km, lo que determina cierta heterogeneidad de los territorios de cada base, sumado a la historia particular que le dio origen a cada una de estas. A pesar de estas diferencias, se evidenció una convergencia marcada en las problemáticas señaladas de la región.

Otro aspecto a tener en cuenta y compartido con la Colonia de Luján, tiene que ver con la composición étnica de los trabajadores. Una gran mayoría migró desde las provincias del Norte de Argentina y de Bolivia hacia esta región, algunos recientemente y otras familias hace 20 o 30 años, muchas de estas con hijos nacidos aquí.

Respecto a los modos de producción pudimos identificar diferentes posiciones y prácticas. De esta manera observamos que una gran parte de los productores de esta zona ha naturalizado el uso de agrotóxicos, minimizando la importancia de sus riesgos en la salud y manifestando la necesidad de utilizarlos por razones económicas y productivas. También hubo participantes que conocían los riesgos de la exposición pero defendían su uso siempre y cuando hubiese asesoramiento y capacitación. Finalmente, hubo integrantes que rechazaban su uso y se encontraban en una transición hacia la agroecología, no representaban el grupo mayoritario y se encontraba principalmente conformado por jóvenes.

En este sentido aparecen referenciados en la cartografía diferentes puntos de venta de agrotóxicos, dando cuenta de su importancia al momento de ubicarse en el territorio.

Por otra parte se identificaron diversos procesos destructores de la salud, como la contaminación con químicos que realiza la empresa 'GLEBA Agro' en un arroyo cercano, las Tosqueras que se generan a partir de la conformación de pozos para la extracción de tierra, los gallineros como focos de atracción de moscas

que promueven enfermedades, la existencia de basurales a cielo abierto y la quema en los mismos, la quema dentro de los invernaderos, y el olor a veneno proveniente del uso de agroquímicos en la zona.

Como parte de los procesos protectores de la salud identificaron la incorporación a la UTT, las escuelas y el Mercado de Flores.

En las problemáticas en salud existe una clara vinculación entre los problemas comunitarios y aquellos que se reconocen a nivel territorial, en particular aquellos problemas de salud relacionados con el modo de producir de las familias de la UTT, fuertemente dependiente del paquete de semillas transgénicas, fertilizantes y agrotóxicos. Si bien la mayoría reconoce esto como problema, muchos adjudican los mismos a la falta de equipos de protección o de conocimiento de prácticas adecuadas en la aplicación. Los problemas mencionados que relacionaron a este modo de producción fueron: problemas respiratorios, alergias, dolores musculares, problemas en la piel, dolores abdominales y de cabeza.

Dentro de los problemas de salud señalados aparecen algunos que forman parte de los procesos de determinación más que un problema de salud en sí mismo. En este sentido, el acceso a la tierra ocupa un lugar central debido a que genera condiciones de vulnerabilidad muy marcadas para estas familias, por las exigencias de los arrendatarios, la falta de regulación que proporciona prácticas abusivas por parte de estos y la limitación que esto genera a la hora de decidir qué y cómo producir (uso de semillas transgénicas y agrotóxicos). Uno de los participantes plantea que "si la tierra fuera nuestra, todos podríamos producir sin venenos". Esto último ha sido descrito por algunos autores como un proceso de encadenamiento laboral (Solíz et al., 2012) en el que se genera una dependencia a un modo de producir que genera exposición y vulnerabilidad por mecanismos psicológicos de naturalización y restricciones económicas.

Otro de los determinantes señalados fue la atención en salud, afectada debido a problemas de accesibilidad no sólo de índole geográfico o administrativo, sino también culturales por la discriminación racial. Cabe mencionar también cuestiones que hacen referencia a las condiciones objetivas de existencia como el acceso a servicios públicos básicos como el agua, las cloacas, disposición de excretas, y que dan cuenta de la ausencia del Estado a la hora de garantizar estos derechos. Finalmente la inseguridad es otro fenómeno

no que actúa como determinante de la salud que se encuentra ligada a procesos sociohistóricos de carácter estructural pero que repercute de forma desigual

en nuestra sociedad, dándose con más fuerza en los sectores periféricos y más vulnerados.

Monte Vera - 07/08/2021

La localidad de Monte Vera se encuentra ubicada a 188 km al Norte de la ciudad de Rosario, sobre la ruta provincial n°2. Participaron del encuentro trabajadores de 7 bases: **Monte Vera, San Isidro, La Costa, Chaco Chico, Campo Crespo, Gallardo y Helvecia** (esta última ubicada a 90 km al Norte de Monte Vera). El taller fue realizado en la quinta de Raúl de la base de Monte Vera y contó con la participación de 16 integrantes de la UTT de las bases mencionadas y 7 integrantes del equipo interdisciplinario de la UNR.

Luego de la presentación de los participantes, se conformaron 3 grupos de acuerdo a la cercanía territorial de las bases comenzando el taller con la cartografía social.

Línea de tiempo

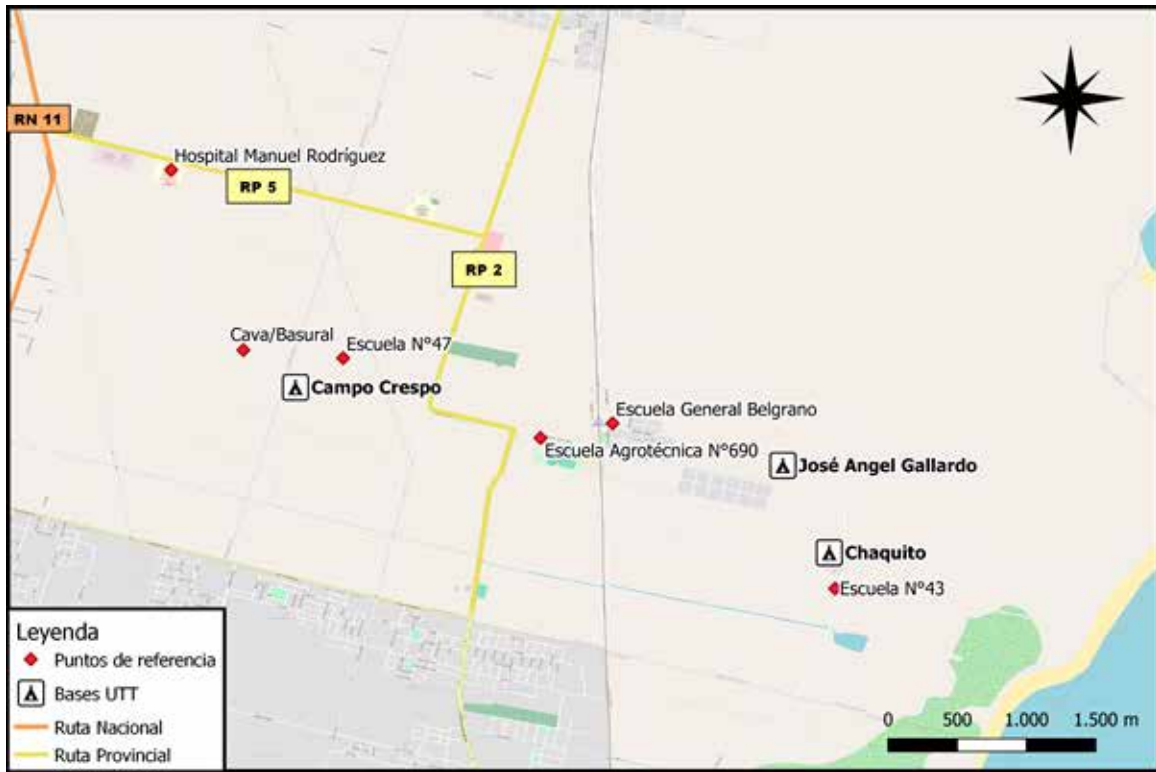
En el caso de Helvecia el territorio fue dividido en: **Helvecia Norte, Helvecia, Campo del Medio**. En total son 34 integrantes, con 4 familias en Helvecia Nor-

te y el resto de las familias distribuidos en Helvecia y Campo del Medio (también nos comentan que hay una familia en Cayastá pero no lo mapean). Utilizan límites naturales y geográficos, con el río San Javier al Este y el río Salado al Oeste, con la ruta y el pueblo como eje vertebrador. Las familias de Helvecia trabajan un promedio de 10 hectáreas.

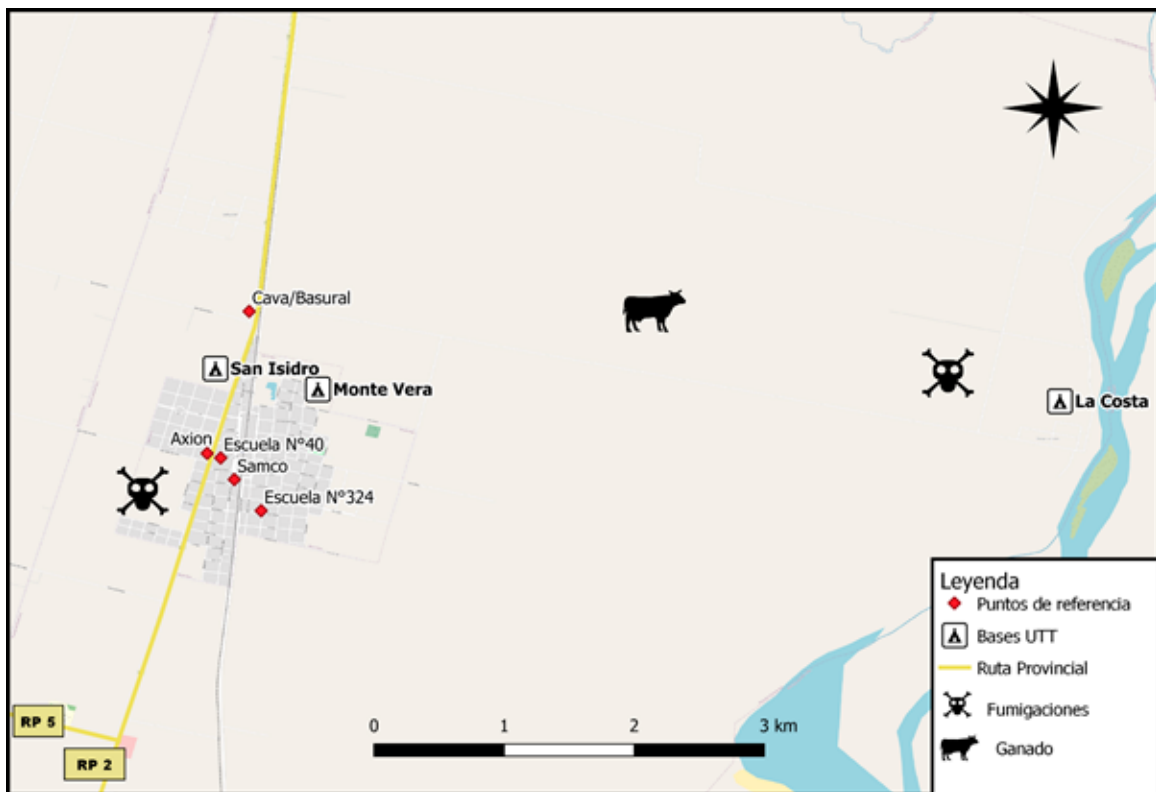
Por otro lado, en el grupo de Monte Vera, San Isidro y La Costa, y en el grupo Campo Crespo, Gallardo y Chaco chico, los compañeros definieron ubicar los ejes para trazar el territorio a través de las rutas 2, 5, 11 y la costa del río. Una vez ubicadas las referencias, pudieron marcar en el territorio las bases de las cuales formaban parte. Refieren que en la base Chaquito se encuentran actualmente 13 familias que forman parte de la UTT y trabajan aproximadamente 20 hectáreas, en Campo Crespo 22 familias que trabajan entre 40 y 50 has., y en Gallardo 21 familias que trabajan entre 40 y 50 has también. Relatan que comúnmente se trabajan entre 1 y 2 hectáreas por familia.



Mapa 5



Mapa 6



Mapa 7

Línea de tiempo

En un tercer momento se realizaron las líneas de tiempo en las cuales se identificaron los siguientes eventos:

En 2017 se conforma la base de Helvecia y en 2021 inician una transición hacia la agroecología.

Desde el año 1998 hasta el presente se reconoce una expansión de la urbanización en Monte Vera y crecimiento de varios proyectos inmobiliarios que ocasionaron una disminución de las tierras productivas y el desplazamiento de varios trabajadores de la tierra hacia otras zonas menos fértiles.

Hubo otros otros aportes a la línea de tiempo que no

se relatan en el informe ya que se tratan más de historias personales de cada participante en torno al año de llegada al territorio.

Problemas de salud y procesos protectores

Por último se trabajó con la consigna de los problemas de salud que identifican a nivel individual, comunitario y territorial:

Procesos que protegen la salud:

- “Pertener a la UTT” porque mejoró los lazos comunitarios preexistentes y porque además facilita la solución de los problemas cotidianos, “nos escuchan”. Estas familias, en particular, se integraron a la UTT hace unos 4 años y el hecho de formar parte de esta organización les permitió ser visibles ante las autoridades comunales y municipales y generar un sentido de pertenencia, concurrencia y escucha.

- “Trabajar en la tierra”, todos concluyeron que el trabajo en el campo es lo que saben hacer y por más que tengan otros ingresos (por ejemplo, una integrante es enfermera y ejerce) todos continúan trabajando en el campo. Además, sostienen como ventaja de su trabajo el hecho de que son dueños de sus horarios de trabajo.
- Producir alimentos y la producción agroecológica que restaura y protege el suelo, mejora la absorción, reduce los costos de producción, protege la salud de los productores.
- Ferias Agroecológicas, y la participación activa en ferias.
- Acceso a la vivienda digna, salud, educación y servicios básicos.
- Autonomía individual y colectiva.

¿Qué problemas de salud creen que tienen?		
Individuales	Comunitarios	Territoriales
<p>Enfermedades Respiratorias</p> <p>Asma</p> <p>Alergias</p> <p>Problemas oculares</p> <p>Agotamiento físico y mental</p> <p>Estrés (trabajo, preocupaciones, robos)</p> <p>Dolores musculares y problemas óseos</p> <p>Problemas digestivos</p> <p>Colon irritable</p> <p>Infecciones urinarias</p> <p>Diabetes</p> <p>Hipotiroidismo</p> <p>Micosis</p> <p>Cáncer de piel</p> <p>Chagas</p> <p>Epilepsia</p> <p>Insolación</p> <p>Alcoholismo</p>	<p>Estrés (trabajo, preocupaciones, robos)</p> <p>Agotamiento físico y mental</p> <p>Violencia (intrafamiliar, social)</p> <p>Viviendas precarias.</p> <p>Falta de acceso a la tecnología</p> <p>Asistencia en Salud. Dificultad de acceso a la atención. Demora en los turnos. Falta de ambulancias. Poca promoción de la salud</p> <p>Fumigaciones</p> <p>Acceso a la Tierra. Presión de los alquileres. El costo de las semillas.</p> <p>Intermediarios en la comercialización de alimentos</p> <p>Inseguridad en los caminos, robo (en las viviendas, las cosechas, las herramientas de trabajo, el ganado)</p>	<p>Intoxicaciones</p> <p>Ausencia de cloacas</p> <p>Presencia de roedores</p> <p>Fumigaciones</p> <p>Contaminación del agua, aire y suelo.</p> <p>Basurales</p> <p>Pérdida de espacios verdes</p> <p>Desplazamiento de familias por proyectos inmobiliarios</p> <p>Desplazamiento forzado hacia tierras menos productivas.</p> <p>Violencia</p>

Cuadro 4

Análisis

Siguiendo la misma lógica de los ejes de propiedad, ubicación y modo de producción, podemos afirmar

que en Monte Vera se da una situación similar a La Plata aunque en una escala menor. En primera instancia el acceso a la tierra es muy limitado y las condiciones arrendatarias muy irregulares, algunas con

contratos de corto plazo (3-6 meses). Esto último junto con la presión de los desarrollos inmobiliarios generó un progresivo desplazamiento de los productores hacia tierras menos productivas. A su vez esta situación determina que no se pueda proyectar cierta estabilidad y que las viviendas sean de condiciones muy precarias.

En relación a la ubicación, las bases se encuentran sobre todo en zona rural o periurbana, sin límites claramente definidos y muchas lindan con grandes extensiones de cultivos de soja, trigo y maíz.

Por último, el modo de producción es principalmente convencional (con agroquímicos) justificado al igual que en La Plata por razones económico productivas. Pero muchas familias ya comenzaron la transición hacia la agroecología en algunos espacios de sus parcelas, y algunas ya se encuentran produciendo todo de forma agroecológica. Todos remarcan que es más sencillo transicionar y abandonar los plaguicidas al tener propiedad de la tierra, por la estabilidad que esto genera.

En relación a los problemas de salud señalados podemos distinguir una fuerte presencia de diferentes patologías a nivel individual que abarcan casi todos los órganos y sistemas desde afecciones en piel, ojos, digestivas, respiratorias, osteoartromusculares, urinarias y endocrinas. El estrés y el agotamiento físico y mental aparecen tanto a nivel individual como comunitario, estos se encuentran íntimamente ligados, cuando los estímulos estresores se cronifican en el

Conclusión

La relación territorio-salud tiene múltiples conexiones al profundizar desde la teoría, pero las muestras más acabadas aparecen siempre en los relatos de los sujetos que lo habitan, las comunidades que transitan sus procesos vitales en relación unívoca con el mismo. Esto se vió reflejado en los cuatro encuentros que tuvimos con los trabajadores de la tierra, cuando de manera negativa o positiva evidenciaban una estrecha relación del territorio con su salud. El acceso a la tierra, o mejor dicho, la imposibilidad de acceder a parcelas donde vivir y producir alimentos apareció en las tres localidades como el emergente más importante. En este sentido en la Colonia de Luján esto aparecía como un factor que promovía los procesos de salud a través de la autonomía de las familias.

tiempo generan un desgaste que se puede expresar en diferentes enfermedades o síntomas como fatiga y agotamiento. Estos procesos de desgaste psicofísico están muy determinados por los procesos de trabajo y las condiciones de existencia (producción y reproducción social) en un contexto de crisis social y económica que afecta sobre todo a los trabajadores más vulnerados.

Al igual que observamos en La Plata, aparecen dentro de los problemas de salud señalados algunos que forman parte de los procesos de determinación más que un problema de salud en sí mismo. Entre estos encontramos principalmente: viviendas precarias, inseguridad, acceso a la tierra, falta de acceso a la tecnología para la producción, desplazamientos y desalojos, pérdidas de espacios verdes, presión por los alquileres. Estos problemas, relacionados a la desigualdad estructural, actúan como procesos destructores que afectan los modos de vida de las comunidades, sus relaciones sociales y en definitiva las formas de vivir, enfermar y morir. De este modo, la acentuación de procesos como la violencia y el consumo problemático de alcohol (principalmente señalado en los hombres) no son fenómenos aislados o individuales sino que se encuentran determinados socialmente.

Por último, al hablar de problemáticas relacionadas a la salud socioambiental aparecen fumigaciones, intoxicaciones relacionadas a los plaguicidas, contaminación de agua, aire y tierra, basurales, cavas, roedores y pérdida de espacios verdes debido al avance de la urbanización.

De esta manera, la propiedad de la tierra determina no sólo los modos de producción sino también los mismos modos de vida y las condiciones objetivas de existencia, transformándose en un proceso central a la hora de analizar los procesos de salud-enfermedad.

Tanto en Monte Vera como La Plata vimos concretamente que, quienes arriendan parcelas están atados a los tiempos que exige el mercado y sus arrendatarios, motivo que acentúa la utilización de agroquímicos para acelerar los procesos de producción y evitar riesgos según ellos refieren. Esto impacta directamente en la salud del productor, sus familias y consumidores de las hortalizas, pero el mismo trabajador es el más afectado por la imposibilidad de acceder o la decisión de no utilizar equipos de protección. A esto hay

que sumarle el estrés y el daño psicofísico debido a la incertidumbre por los constantes desalojos, rescisiones imprevistas de los contratos, abusos en los aumentos de alquileres y otras maniobras que reducen la autonomía de los trabajadores y su capacidad para proyectar, crecer y mejorar sus condiciones de vida. Estos procesos concatenados configuran malestar, y funcionan no solo como catalizadores del desgaste físico y mental sino que también generan condiciones de vulnerabilidad y violencia que fragilizan aún más la salud.

Otra problemática que apareció repetidamente en los talleres son las condiciones objetivas de existencia, es decir, servicios básicos, vivienda, atención en salud y problemáticas socioambientales (basurales, cavas/tosqueras, roedores, contaminación, fumigaciones, criadero de animales, olores, etc). Estas problemáticas evidencian el proceso expulsivo que se vive en la modernidad, expulsando a los márgenes y la precariedad a los trabajadores que producen los alimentos que sostienen estos modos de vida en las ciudades. En los márgenes de las ciudades y las regiones periurbanas el Estado no garantiza condiciones de existencia saludables y aún menos actúa como promotor de procesos protectores de la salud, su ausencia favorece la presencia de procesos que impactan negativamente en la vida de las comunidades. Además, es fundamental poder realizar una lectura interseccional de las inequidades raciales, de clase y de género que se dan en nuestra sociedad, que actúan como determinantes de las condiciones de vida y promotores las desigualdades en salud.

Para comparar esto es importante la experiencia de la Colonia de Luján, cuya configuración histórico-territorial permite evidenciar procesos protectores de la salud en relación a lo mencionado anteriormente. Un ejemplo de esto son las casas que los mismos produc-

tores están construyendo en el lugar, lo cual se ve imposibilitado en quienes arriendan sus parcelas por la clara posibilidad de perderlo todo al ser desplazados. Otra es la posibilidad de desarrollar desde sus inicios un proceso de producción agroecológica, favorecido por la ausencia del mercado como regidor de los procesos productivos. Esta heterogeneidad entre los territorios visitados y sus modos de vida permite comenzar a evaluar el rol que juegan los diferentes aspectos mencionados anteriormente en los procesos de salud-enfermedad.

De este modo, y a partir de lo trabajado en los 4 talleres con compañeros y compañeras integrantes de la UTT podemos afirmar que se cumplieron los objetivos generales de la primera etapa del proyecto. Estrechar los vínculos con la organización y los trabajadores, acercarnos a la realidad territorial entendida no solo como el espacio donde se desenvuelve la vida material sino también como espacio de producción social y de sentidos, identificar las problemáticas de salud socioambientales que se vivencian en la región fueron los tres ejes de estos encuentros.

El territorio es el ámbito donde se expresa el malestar y el bienestar de las comunidades y forma parte central en el proceso de determinación los procesos de salud enfermedad a nivel individual. Las relaciones que se dan en este espacio permite entender las respuestas que se dan por parte de los sujetos a estos procesos y pensar estrategias para fortalecer y promover las mismas.

El conocimiento sobre las relaciones de las comunidades y el territorio es el insumo necesario para diseñar la herramienta que permitirá el relevamiento de la situación de salud de la UTT y la planificación estratégica para su aplicación, la cual se realizará en el 2022.